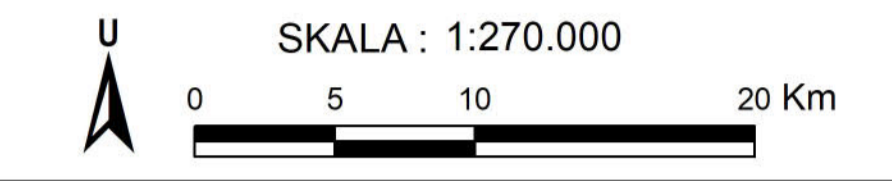


PEMERINTAH PROVINSI BALI

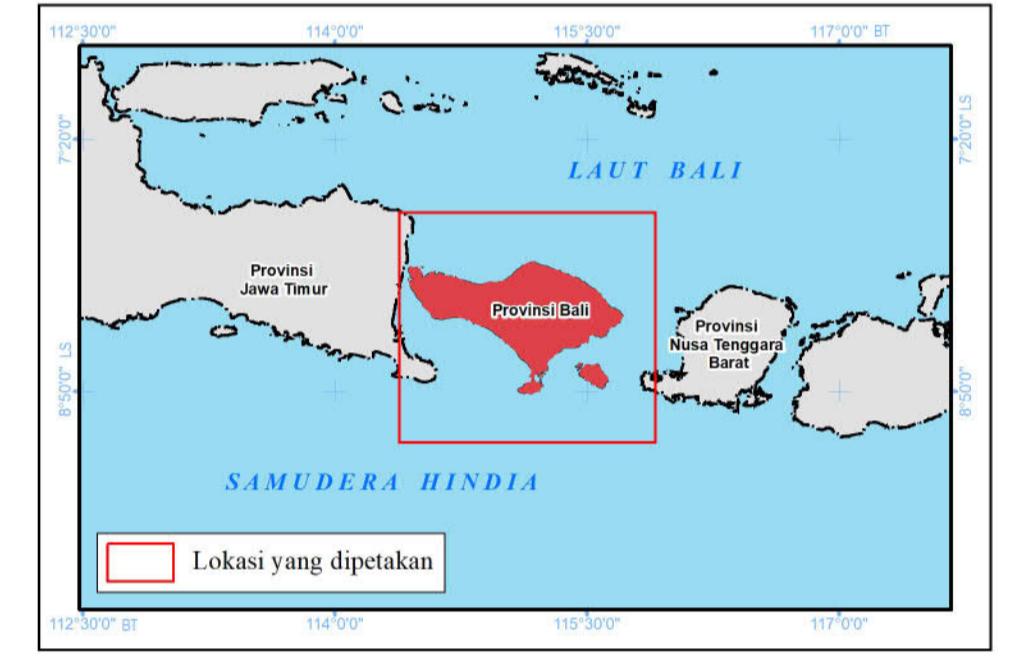
LAMPIRAN IV
**PERATURAN DAERAH PROVINSI BALI
 NOMOR 2 TAHUN 2023
 TENTANG
 RENCANA TATA RUANG WILAYAH PROVINSI BALI
 TAHUN 2023 - 2043**

**PETA RENCANA STRUKTUR RUANG
 SISTEM PERWILAYAHAN PELAYANAN PERKOTAAN**



Proyeksi : Universal Transverse Mercator
 Sistem Grid : Grid Geografis dan Grid UTM Zona 50 S
 Datum Horizontal : Datum WGS 1984
 Datum Vertikal : Geoid EGM 2008

DIAGRAM LOKASI



KETERANGAN :

- | | | |
|-----------------------------|-----------------------------------|-----------------|
| Ibukota Pemerintahan | Batas Administrasi | Perairan |
| ● Ibukota Provinsi | — Batas Provinsi | ~ Garis Pantai |
| ● Ibukota Kabupaten/Kota | — Batas Kabupaten | |
| | - - - Batas Wilayah Laut Provinsi | |

RENCANA STRUKTUR RUANG

Sistem Pusat Permukiman

- Pusat Kegiatan Nasional (PKN)
- Pusat Kegiatan Wilayah (PKW)
- Pusat Kegiatan Lokal (PKL)


Sistem Jaringan Transportasi

- Jalan Arteri Primer
- Jalan Kolektor Primer
- Jalan Tol
- Jaringan Jalur Kereta Api

Sistem Perwilayahan Pelayanan Perkotaan

- Sistem Perkotaan Bali Barat
- Sistem Perkotaan Bali Selatan
- Sistem Perkotaan Bali Timur
- Sistem Perkotaan Bali Utara

SUMBER DATA DAN RIWAYAT PETA:
 1. Citra SPOT dan Pengamatan Tahun 2020
 2. Peta Dasar yang telah dikoreksi dari Badan Informasi Geospasial (BIG) Tahun 2022
 3. Kawasan Urban Berdasarkan Keputusan LHK No. 1602/ME/LHK-PTLU/KUH/PLA.2/10/2021 tentang Peta Perkotaan dan Pengelompokan Kawasan Kota di Provinsi Bali sampai dengan Tahun 2020
 4. Analisis LTR-UP Tahun 2020
 Catatan:
 Peta ini bukan referensi resmi untuk keperluan administrasi.



WAYAN KOSTER